

ОПИСАНИЕ МЕСТОПОЛОЖЕНИЯ ГРАНИЦ

Общественно-деловые зоны

(наименование объекта, местоположение границ которого описано (далее - объект))

Раздел 1

Сведения об объекте

№ п/п	Характеристики объекта	Описание характеристик
1	2	3
1	Местоположение объекта	Волгоградская область, м.р-н Кумылженский, с.п. Кумылженское, х Глушица
2	Площадь объекта ± величина погрешности определения площади ($P \pm \Delta P$)	1 347 м ² ± 128 м ²
3	Иные характеристики объекта	<p>Вид объекта реестра границ: Территориальная зона</p> <p>Виды разрешенного использования земельных участков, расположенных в территориальной зоне:</p> <p>Основной вид разрешенного использования: Оказание услуг связи</p> <p>Предельные размеры участков: минимальный = 300,00</p> <p>Основной вид разрешенного использования: Амбулаторно-поликлиническое обслуживание</p> <p>Предельные размеры участков: минимальный = 300,00</p> <p>Основной вид разрешенного использования: Дошкольное, начальное и среднее общее образование</p> <p>Предельные размеры участков: минимальный = 300,00</p> <p>Основной вид разрешенного использования: Объекты культурно-досуговой деятельности</p> <p>Предельные размеры участков: минимальный = 300,00</p> <p>Основной вид разрешенного использования: Магазины</p> <p>Предельные размеры участков: минимальный = 300,00</p> <p>Основной вид разрешенного использования: Коммунальное обслуживание</p> <p>Предельные размеры участков: минимальный = 300,00</p> <p>Основной вид разрешенного использования: Улично-дорожная сеть</p> <p>Предельные размеры участков: минимальный = 300,00</p> <p>Основной вид разрешенного использования: Благоустройство территории</p> <p>Предельные размеры участков: минимальный = 300,00</p> <p>Основной вид разрешенного использования: Предпринимательство</p> <p>Предельные размеры участков: минимальный = 300,00</p> <p>Условно разрешенный вид разрешенного использования: Служебные гаражи</p> <p>Предельные размеры участков: минимальный = 300,00</p>

Раздел 2

Сведения о местоположении границ объекта

1. Система координат МСК-34 зона 1

2. Сведения о характерных точках границ объекта

Обозначение характерных точек границ	Координаты, м		Метод определения координат характерной точки	Средняя квадратическая погрешность положения характерной точки (Mt), м	Описание обозначения точки на местности (при наличии)
	X	Y			
1	2	3	4	5	6
808.5					
74504	611 335,95	1 265 338,60	Картометрический метод	1,00	—
74505	611 338,64	1 265 313,49		1,00	
74506	611 319,39	1 265 311,96		1,00	
74507	611 306,52	1 265 311,93		1,00	
74508	611 304,69	1 265 337,02		1,00	
74504	611 335,95	1 265 338,60		1,00	
538.1					
74509	611 364,90	1 264 939,19	Картометрический метод	1,00	—
74510	611 369,10	1 264 915,15		1,00	
74511	611 347,81	1 264 911,11		1,00	
74512	611 343,09	1 264 935,39		1,00	
74509	611 364,90	1 264 939,19		1,00	
3. Сведения о характерных точках части (частей) границы объекта					
1	2	3	4	5	6
—	—	—	—	—	—

Раздел 3

Сведения о местоположении измененных (уточненных) границ объекта

1. Система координат МСК-34 зона 1





2. Сведения о характерных точках границ объекта

Обозначение характерных точек границы	Существующие координаты, м		Измененные (уточненные) координаты, м		Метод определения координат характерной точки	Средняя квадратическая погрешность положения характерной точки (Mt), м	Описание обозначения точки на местности (при наличии)
	X	Y	X	Y			
1	2	3	4	5	6	7	8
—	—	—	—	—	—	—	—
3. Сведения о характерных точках части (частей) границы объекта							
1	2	3	4	5	6	7	8
—	—	—	—	—	—	—	—

Раздел 4

План границ объекта

Используемые условные знаки и обозначения:

-  - Граница земельного участка по сведениям ЕГРН
-  - Характерная точка границ территориальной зоны
-  - Границы территориальной зоны
-  - Общественно-деловая зона

Подпись _____ Дата « 13 » _____ июля 20 23 г.

Место для оттиска печати (при наличии) лица, составившего описание местоположения границ объекта

ГРАФИЧЕСКОЕ ОПИСАНИЕ
местоположения границ населенных пунктов, территориальных
зон, особо охраняемых природных территорий, зон с особыми
условиями использования территории
Общественно-деловые зоны

(наименование объекта, местоположение границ которого описано (далее - объект))

Раздел 1

Сведения об объекте		
№ п/п	Характеристики объекта	Описание характеристик
1	2	3
1	Местоположение объекта	Волгоградская область, м.р-н Кумылженский, с.п. Кумылженское, ст-ца Кумылженская
2	Площадь объекта ± величина погрешности определения площади ($P \pm \Delta P$)	42 659 м ² ± 723 м ²
3	Иные характеристики объекта	<p>Вид объекта реестра границ: Территориальная зона</p> <p>Виды разрешенного использования земельных участков, расположенных в территориальной зоне:</p> <p>Основной вид разрешенного использования: Оказание услуг связи</p> <p>Предельные размеры участков: минимальный = 300,00</p> <p>Основной вид разрешенного использования: Амбулаторно-поликлиническое обслуживание</p> <p>Предельные размеры участков: минимальный = 300,00</p> <p>Основной вид разрешенного использования: Дошкольное, начальное и среднее общее образование</p> <p>Предельные размеры участков: минимальный = 300,00</p> <p>Основной вид разрешенного использования: Объекты культурно-досуговой деятельности</p> <p>Предельные размеры участков: минимальный = 300,00</p> <p>Основной вид разрешенного использования: Магазины</p> <p>Предельные размеры участков: минимальный = 300,00</p> <p>Основной вид разрешенного использования: Коммунальное обслуживание</p> <p>Предельные размеры участков: минимальный = 300,00</p> <p>Основной вид разрешенного использования: Улично-дорожная сеть</p> <p>Предельные размеры участков: минимальный = 300,00</p> <p>Основной вид разрешенного использования: Благоустройство территории</p> <p>Предельные размеры участков: минимальный = 300,00</p> <p>Основной вид разрешенного использования: Предпринимательство</p> <p>Предельные размеры участков: минимальный = 300,00</p> <p>Условно разрешенный вид разрешенного использования: Служебные гаражи</p> <p>Предельные размеры участков: минимальный = 300,00</p>

Раздел 2

Сведения о местоположении границ объекта

1. Система координат МСК-34 зона 1					
2. Сведения о характерных точках границ объекта					
Обозначение характерных точек границ	Координаты, м		Метод определения координат характерной точки	Средняя квадратическая погрешность положения характерной точки (Mt), м	Описание обозначения точки на местности (при наличии)
	X	Y			
1	2	3	4	5	6
9429.9					
74561	612 597,04	1 265 477,60	Картометрический метод	1,00	—
74562	612 635,19	1 265 402,31		1,00	
74563	612 578,92	1 265 379,74		1,00	
74564	612 540,85	1 265 367,50		1,00	
74565	612 522,48	1 265 359,58		1,00	
74567	612 489,84	1 265 424,00		1,00	
74561	612 597,04	1 265 477,60		1,00	
14229					
74550	612 529,52	1 265 340,64	Картометрический метод	1,00	—
74551	612 531,86	1 265 333,84		1,00	
74552	612 580,76	1 265 237,32		1,00	
74553	612 479,59	1 265 184,45		1,00	
74554	612 418,83	1 265 305,55		1,00	
74555	612 433,74	1 265 309,78		1,00	
74556	612 491,08	1 265 327,43		1,00	
74550	612 529,52	1 265 340,64	1,00		
5902.2					
74568	613 023,80	1 268 363,18	Картометрический метод	1,00	—
74569	613 043,37	1 268 350,79		1,00	
74570	613 010,46	1 268 285,25		1,00	
74571	613 003,63	1 268 271,35		1,00	
74572	612 996,95	1 268 258,00		1,00	
74573	612 990,69	1 268 245,33		1,00	
74574	612 925,27	1 268 279,09		1,00	
74575	612 951,49	1 268 335,80		1,00	
74576	612 994,24	1 268 309,04		1,00	
74568	613 023,80	1 268 363,18		1,00	
13111.2					
74557	613 658,26	1 269 906,45	Картометрический метод	1,00	—
74558	613 825,95	1 269 862,55		1,00	
74559	613 778,54	1 269 790,45		1,00	
74560	613 637,69	1 269 826,10		1,00	
74557	613 658,26	1 269 906,45		1,00	
3. Сведения о характерных точках части (частей) границы объекта					
1	2	3	4	5	6
—	—	—	—	—	—

Раздел 3

Сведения о местоположении измененных (уточненных) границ объекта

1. Система координат МСК-34 зона 1

2. Сведения о характерных точках границ объекта

Обозначение характерных точек границы	Существующие координаты, м		Измененные (уточненные) координаты, м		Метод определения координат характерной точки	Средняя квадратическая погрешность положения характерной точки (Mt), м	Описание обозначения точки на местности (при наличии)
	X	Y	X	Y			
1	2	3	4	5	6	7	8
—	—	—	—	—	—	—	—
3. Сведения о характерных точках части (частей) границы объекта							
1	2	3	4	5	6	7	8
—	—	—	—	—	—	—	—

ГРАФИЧЕСКОЕ ОПИСАНИЕ
местоположения границ населенных пунктов, территориальных
зон, особо охраняемых природных территорий, зон с особыми
условиями использования территории
Общественно-деловые зоны

(наименование объекта, местоположение границ которого описано (далее - объект)

Раздел 1

Сведения об объекте		
№ п/п	Характеристики объекта	Описание характеристик
1	2	3
1	Местоположение объекта	Волгоградская область, м.р-н Кумылженский, с.п. Кумылженское, х Красноармейский
2	Площадь объекта ± величина погрешности определения площади ($P \pm \Delta P$)	14 596 м ² ± 423 м ²
3	Иные характеристики объекта	<p>Вид объекта реестра границ: Территориальная зона</p> <p>Виды разрешенного использования земельных участков, расположенных в территориальной зоне:</p> <p>Основной вид разрешенного использования: Оказание услуг связи</p> <p>Предельные размеры участков: минимальный = 300,00</p> <p>Основной вид разрешенного использования: Амбулаторно-поликлиническое обслуживание</p> <p>Предельные размеры участков: минимальный = 300,00</p> <p>Основной вид разрешенного использования: Дошкольное, начальное и среднее общее образование</p> <p>Предельные размеры участков: минимальный = 300,00</p> <p>Основной вид разрешенного использования: Объекты культурно-досуговой деятельности</p> <p>Предельные размеры участков: минимальный = 300,00</p> <p>Основной вид разрешенного использования: Магазины</p> <p>Предельные размеры участков: минимальный = 300,00</p> <p>Основной вид разрешенного использования: Коммунальное обслуживание</p> <p>Предельные размеры участков: минимальный = 300,00</p> <p>Основной вид разрешенного использования: Улично-дорожная сеть</p> <p>Предельные размеры участков: минимальный = 300,00</p> <p>Основной вид разрешенного использования: Благоустройство территории</p> <p>Предельные размеры участков: минимальный = 300,00</p> <p>Основной вид разрешенного использования: Предпринимательство</p> <p>Предельные размеры участков: минимальный = 300,00</p> <p>Условно разрешенный вид разрешенного использования: Служебные гаражи</p> <p>Предельные размеры участков: минимальный = 300,00</p>

Раздел 2

Сведения о местоположении границ объекта					
1. Система координат		МСК-34 зона 1			
2. Сведения о характерных точках границ объекта					
Обозначение характерных точек границ	Координаты, м		Метод определения координат характерной точки	Средняя квадратическая погрешность положения характерной точки (Mt), м	Описание обозначения точки на местности (при наличии)
	X	Y			
1	2	3	4	5	6
8291.8					
74475	622 887,03	1 255 434,23	Картометрический метод	1,00	—
74914	622 893,57	1 255 424,53		1,00	
74917	622 899,15	1 255 416,54		1,00	
74919	622 900,55	1 255 414,54		1,00	
74918	622 902,04	1 255 412,59		1,00	
74916	622 904,98	1 255 408,70		1,00	
74915	622 910,19	1 255 401,82		1,00	
74922	622 912,49	1 255 398,79		1,00	
74923	622 913,41	1 255 397,58		1,00	
74926	622 914,10	1 255 396,67		1,00	
74921	622 920,29	1 255 388,64		1,00	
38483	622 923,70	1 255 384,18		1,00	
74478	622 899,92	1 255 368,09		1,00	
74479	622 813,45	1 255 316,60		1,00	
74480	622 776,94	1 255 372,55		1,00	
74481	622 791,91	1 255 380,61		1,00	
74482	622 801,34	1 255 386,25		1,00	
74475	622 887,03	1 255 434,23		1,00	
6336.5					
74483	623 527,96	1 255 641,87	Картометрический метод	1,00	—
74484	623 573,24	1 255 610,36		1,00	
74485	623 524,56	1 255 544,06		1,00	
74486	623 509,43	1 255 523,44		1,00	
74487	623 459,96	1 255 556,49		1,00	
74488	623 463,37	1 255 561,29		1,00	
74489	623 463,19	1 255 561,42		1,00	
74490	623 468,41	1 255 568,67		1,00	
74491	623 475,82	1 255 578,67		1,00	
74492	623 493,34	1 255 601,68		1,00	
74493	623 499,13	1 255 608,48		1,00	
74483	623 527,96	1 255 641,87		1,00	
3. Сведения о характерных точках части (частей) границы объекта					
1	2	3	4	5	6
—	—	—	—	—	—

Раздел 3

Сведения о местоположении измененных (уточненных) границ объекта

1. Система координат МСК-34 зона 1

2. Сведения о характерных точках границ объекта

Обозначение характерных точек границы	Существующие координаты, м		Измененные (уточненные) координаты, м		Метод определения координат характерной точки	Средняя квадратическая погрешность положения характерной точки (Mt), м	Описание обозначения точки на местности (при наличии)
	X	Y	X	Y			
1	2	3	4	5	6	7	8
—	—	—	—	—	—	—	—
3. Сведения о характерных точках части (частей) границы объекта							
1	2	3	4	5	6	7	8
—	—	—	—	—	—	—	—

ГРАФИЧЕСКОЕ ОПИСАНИЕ
местоположения границ населенных пунктов, территориальных
зон, особо охраняемых природных территорий, зон с особыми
условиями использования территории
Общественно-деловые зоны

(наименование объекта, местоположение границ которого описано (далее - объект))

Раздел 1

Сведения об объекте		
№ п/п	Характеристики объекта	Описание характеристик
1	2	3
1	Местоположение объекта	Волгоградская область, м.р-н Кумылженский, с.п. Кумылженское, х Никитинский
2	Площадь объекта ± величина погрешности определения площади ($P \pm \Delta P$)	28 472 м² ± 590 м²
3	Иные характеристики объекта	<p>Вид объекта реестра границ: Территориальная зона</p> <p>Виды разрешенного использования земельных участков, расположенных в территориальной зоне:</p> <p>Основной вид разрешенного использования: Оказание услуг связи</p> <p>Предельные размеры участков: минимальный = 300,00</p> <p>Основной вид разрешенного использования: Амбулаторно-поликлиническое обслуживание</p> <p>Предельные размеры участков: минимальный = 300,00</p> <p>Основной вид разрешенного использования: Дошкольное, начальное и среднее общее образование</p> <p>Предельные размеры участков: минимальный = 300,00</p> <p>Основной вид разрешенного использования: Объекты культурно-досуговой деятельности</p> <p>Предельные размеры участков: минимальный = 300,00</p> <p>Основной вид разрешенного использования: Магазины</p> <p>Предельные размеры участков: минимальный = 300,00</p> <p>Основной вид разрешенного использования: Коммунальное обслуживание</p> <p>Предельные размеры участков: минимальный = 300,00</p> <p>Основной вид разрешенного использования: Улично-дорожная сеть</p> <p>Предельные размеры участков: минимальный = 300,00</p> <p>Основной вид разрешенного использования: Благоустройство территории</p> <p>Предельные размеры участков: минимальный = 300,00</p> <p>Основной вид разрешенного использования: Предпринимательство</p> <p>Предельные размеры участков: минимальный = 300,00</p> <p>Условно разрешенный вид разрешенного использования: Служебные гаражи</p> <p>Предельные размеры участков: минимальный = 300,00</p>

Раздел 2

Сведения о местоположении границ объекта

1. Система координат МСК-34 зона 1					
2. Сведения о характерных точках границ объекта					
Обозначение характерных точек границ	Координаты, м		Метод определения координат характерной точки	Средняя квадратическая погрешность положения характерной точки (Mt), м	Описание обозначения точки на местности (при наличии)
	X	Y			
1	2	3	4	5	6
7911.7					
74523	624 296,80	1 277 896,50	Картометрический метод	1,00	—
74524	624 343,38	1 277 803,31		1,00	
74525	624 320,42	1 277 788,58		1,00	
74526	624 317,34	1 277 791,19		1,00	
74527	624 283,80	1 277 769,10		1,00	
74528	624 271,31	1 277 791,21		1,00	
74529	624 267,21	1 277 789,30		1,00	
74900	624 244,30	1 277 834,00		1,00	
74530	624 227,63	1 277 864,88		1,00	
74523	624 296,80	1 277 896,50		1,00	
2883.5					
74537	624 536,45	1 277 892,05	Картометрический метод	1,00	—
74538	624 552,49	1 277 859,33		1,00	
74539	624 539,42	1 277 852,39		1,00	
74540	624 538,02	1 277 855,31		1,00	
74541	624 533,64	1 277 853,43		1,00	
74542	624 535,36	1 277 849,99		1,00	
74543	624 535,22	1 277 846,89		1,00	
74544	624 532,02	1 277 845,46		1,00	
74545	624 529,87	1 277 847,44		1,00	
74546	624 512,12	1 277 836,91		1,00	
74547	624 482,68	1 277 821,97		1,00	
74548	624 465,00	1 277 851,00		1,00	
74549	624 488,07	1 277 865,05		1,00	
74537	624 536,45	1 277 892,05		1,00	
13848.8					
74513	624 476,14	1 278 088,09	Картометрический метод	1,00	—
74514	624 516,91	1 278 007,10		1,00	
74515	624 534,70	1 277 977,20		1,00	
74516	624 541,11	1 277 963,98		1,00	
74517	624 555,80	1 277 933,67		1,00	
74518	624 475,08	1 277 890,66		1,00	
74519	624 436,84	1 277 965,04		1,00	
74520	624 435,64	1 277 967,37		1,00	
74521	624 454,58	1 277 976,63		1,00	
74899	624 433,36	1 278 021,19		1,00	
74522	624 417,57	1 278 057,22		1,00	
74513	624 476,14	1 278 088,09		1,00	
3816.2					
74531	624 758,53	1 278 019,87	Картометрический метод	1,00	—
74532	624 783,90	1 277 975,49		1,00	
74533	624 774,00	1 277 970,21		1,00	
74534	624 772,48	1 277 964,32		1,00	
74535	624 737,64	1 277 936,33		1,00	
74536	624 696,01	1 277 988,45		1,00	
74531	624 758,53	1 278 019,87		1,00	

Раздел 2

Сведения о местоположении границ объекта

3. Сведения о характерных точках части (частей) границы объекта

1	2	3	4	5	6
—	—	—	—	—	—

Раздел 3

Сведения о местоположении измененных (уточненных) границ объекта

1. Система координат МСК-34 зона 1

2. Сведения о характерных точках границ объекта

Обозначение характерных точек границы	Существующие координаты, м		Измененные (уточненные) координаты, м		Метод определения координат характерной точки	Средняя квадратическая погрешность положения характерной точки (Mt), м	Описание обозначения точки на местности (при наличии)
	X	Y	X	Y			
1	2	3	4	5	6	7	8
—	—	—	—	—	—	—	—
3. Сведения о характерных точках части (частей) границы объекта							
1	2	3	4	5	6	7	8
—	—	—	—	—	—	—	—

ГРАФИЧЕСКОЕ ОПИСАНИЕ
местоположения границ населенных пунктов, территориальных
зон, особо охраняемых природных территорий, зон с особыми
условиями использования территории
Общественно-деловые зоны

(наименование объекта, местоположение границ которого описано (далее - объект))

Раздел 1

Сведения об объекте		
№ п/п	Характеристики объекта	Описание характеристик
1	2	3
1	Местоположение объекта	Волгоградская область, м.р-н Кумылженский, с.п. Кумылженское, х Потаповский
2	Площадь объекта ± величина погрешности определения площади ($P \pm \Delta P$)	7 584 м² ± 305 м²
3	Иные характеристики объекта	<p>Вид объекта реестра границ: Территориальная зона</p> <p>Виды разрешенного использования земельных участков, расположенных в территориальной зоне:</p> <p>Основной вид разрешенного использования: Оказание услуг связи</p> <p>Предельные размеры участков: минимальный = 300,00</p> <p>Основной вид разрешенного использования: Амбулаторно-поликлиническое обслуживание</p> <p>Предельные размеры участков: минимальный = 300,00</p> <p>Основной вид разрешенного использования: Дошкольное, начальное и среднее общее образование</p> <p>Предельные размеры участков: минимальный = 300,00</p> <p>Основной вид разрешенного использования: Объекты культурно-досуговой деятельности</p> <p>Предельные размеры участков: минимальный = 300,00</p> <p>Основной вид разрешенного использования: Магазины</p> <p>Предельные размеры участков: минимальный = 300,00</p> <p>Основной вид разрешенного использования: Коммунальное обслуживание</p> <p>Предельные размеры участков: минимальный = 300,00</p> <p>Основной вид разрешенного использования: Улично-дорожная сеть</p> <p>Предельные размеры участков: минимальный = 300,00</p> <p>Основной вид разрешенного использования: Благоустройство территории</p> <p>Предельные размеры участков: минимальный = 300,00</p> <p>Основной вид разрешенного использования: Предпринимательство</p> <p>Предельные размеры участков: минимальный = 300,00</p> <p>Условно разрешенный вид разрешенного использования: Служебные гаражи</p> <p>Предельные размеры участков: минимальный = 300,00</p>

Раздел 2

Сведения о местоположении границ объекта					
1. Система координат		МСК-34 зона 1			
2. Сведения о характерных точках границ объекта					
Обозначение характерных точек границ	Координаты, м		Метод определения координат характерной точки	Средняя квадратическая погрешность положения характерной точки (Mt), м	Описание обозначения точки на местности (при наличии)
	X	Y			
1	2	3	4	5	6
74458	619 557,41	1 275 772,89	Картометрический метод	1,00	—
74459	619 676,50	1 275 826,70		1,00	
74460	619 656,10	1 275 879,46		1,00	
74461	619 567,27	1 275 839,56		1,00	
74462	619 533,03	1 275 833,03		1,00	
74463	619 542,88	1 275 806,46		1,00	
74464	619 553,19	1 275 783,67		1,00	
74458	619 557,41	1 275 772,89		1,00	
3. Сведения о характерных точках части (частей) границы объекта					
1	2	3	4	5	6
—	—	—	—	—	—

Раздел 3

Сведения о местоположении измененных (уточненных) границ объекта

1. Система координат МСК-34 зона 1

2. Сведения о характерных точках границ объекта

Обозначение характерных точек границы	Существующие координаты, м		Измененные (уточненные) координаты, м		Метод определения координат характерной точки	Средняя квадратическая погрешность положения характерной точки (Mt), м	Описание обозначения точки на местности (при наличии)
	X	Y	X	Y			
1	2	3	4	5	6	7	8
—	—	—	—	—	—	—	—
3. Сведения о характерных точках части (частей) границы объекта							
1	2	3	4	5	6	7	8
—	—	—	—	—	—	—	—

ГРАФИЧЕСКОЕ ОПИСАНИЕ
местоположения границ населенных пунктов, территориальных
зон, особо охраняемых природных территорий, зон с особыми
условиями использования территории
Общественно-деловые зоны

(наименование объекта, местоположение границ которого описано (далее - объект))

Раздел 1

Сведения об объекте		
№ п/п	Характеристики объекта	Описание характеристик
1	2	3
1	Местоположение объекта	Волгоградская область, м.р-н Кумылженский, с.п. Кумылженское, х Родионовский
2	Площадь объекта ± величина погрешности определения площади ($P \pm \Delta P$)	13 593 м ² ± 408 м ²
3	Иные характеристики объекта	<p>Вид объекта реестра границ: Территориальная зона</p> <p>Виды разрешенного использования земельных участков, расположенных в территориальной зоне:</p> <p>Основной вид разрешенного использования: Оказание услуг связи</p> <p>Предельные размеры участков: минимальный = 300,00</p> <p>Основной вид разрешенного использования: Амбулаторно-поликлиническое обслуживание</p> <p>Предельные размеры участков: минимальный = 300,00</p> <p>Основной вид разрешенного использования: Дошкольное, начальное и среднее общее образование</p> <p>Предельные размеры участков: минимальный = 300,00</p> <p>Основной вид разрешенного использования: Объекты культурно-досуговой деятельности</p> <p>Предельные размеры участков: минимальный = 300,00</p> <p>Основной вид разрешенного использования: Магазины</p> <p>Предельные размеры участков: минимальный = 300,00</p> <p>Основной вид разрешенного использования: Коммунальное обслуживание</p> <p>Предельные размеры участков: минимальный = 300,00</p> <p>Основной вид разрешенного использования: Улично-дорожная сеть</p> <p>Предельные размеры участков: минимальный = 300,00</p> <p>Основной вид разрешенного использования: Благоустройство территории</p> <p>Предельные размеры участков: минимальный = 300,00</p> <p>Основной вид разрешенного использования: Предпринимательство</p> <p>Предельные размеры участков: минимальный = 300,00</p> <p>Условно разрешенный вид разрешенного использования: Служебные гаражи</p> <p>Предельные размеры участков: минимальный = 300,00</p>

Раздел 2

Сведения о местоположении границ объекта					
1. Система координат		МСК-34 зона 1			
2. Сведения о характерных точках границ объекта					
Обозначение характерных точек границ	Координаты, м		Метод определения координат характерной точки	Средняя квадратическая погрешность положения характерной точки (Mt), м	Описание обозначения точки на местности (при наличии)
	X	Y			
1	2	3	4	5	6
13192.5					
74494	620 523,38	1 266 526,31	Картометрический метод	1,00	—
74495	620 556,28	1 266 439,57		1,00	
74496	620 432,85	1 266 377,44		1,00	
74497	620 393,76	1 266 463,31		1,00	
74498	620 427,41	1 266 479,67		1,00	
74499	620 500,61	1 266 515,67		1,00	
74494	620 523,38	1 266 526,31		1,00	
400.2					
74500	621 177,72	1 266 763,57	Картометрический метод	1,00	—
74501	621 184,27	1 266 750,40		1,00	
74502	621 160,59	1 266 737,92		1,00	
74503	621 153,73	1 266 751,40		1,00	
74500	621 177,72	1 266 763,57		1,00	
3. Сведения о характерных точках части (частей) границы объекта					
1	2	3	4	5	6
—	—	—	—	—	—

Раздел 3

Сведения о местоположении измененных (уточненных) границ объекта

1. Система координат МСК-34 зона 1

2. Сведения о характерных точках границ объекта

Обозначение характерных точек границы	Существующие координаты, м		Измененные (уточненные) координаты, м		Метод определения координат характерной точки	Средняя квадратическая погрешность положения характерной точки (Mt), м	Описание обозначения точки на местности (при наличии)
	X	Y	X	Y			
1	2	3	4	5	6	7	8
—	—	—	—	—	—	—	—
3. Сведения о характерных точках части (частей) границы объекта							
1	2	3	4	5	6	7	8
—	—	—	—	—	—	—	—

ГРАФИЧЕСКОЕ ОПИСАНИЕ
местоположения границ населенных пунктов, территориальных
зон, особо охраняемых природных территорий, зон с особыми
условиями использования территории
Общественно-деловые зоны

(наименование объекта, местоположение границ которого описано (далее - объект))

Раздел 1

Сведения об объекте		
№ п/п	Характеристики объекта	Описание характеристик
1	2	3
1	Местоположение объекта	Волгоградская область, м.р-н Кумылженский, с.п. Кумылженское, х Сарычевский
2	Площадь объекта ± величина погрешности определения площади ($P \pm \Delta P$)	1 462 м² ± 134 м²
3	Иные характеристики объекта	<p>Вид объекта реестра границ: Территориальная зона</p> <p>Виды разрешенного использования земельных участков, расположенных в территориальной зоне:</p> <p>Основной вид разрешенного использования: Оказание услуг связи</p> <p>Предельные размеры участков: минимальный = 300,00</p> <p>Основной вид разрешенного использования: Амбулаторно-поликлиническое обслуживание</p> <p>Предельные размеры участков: минимальный = 300,00</p> <p>Основной вид разрешенного использования: Дошкольное, начальное и среднее общее образование</p> <p>Предельные размеры участков: минимальный = 300,00</p> <p>Основной вид разрешенного использования: Объекты культурно-досуговой деятельности</p> <p>Предельные размеры участков: минимальный = 300,00</p> <p>Основной вид разрешенного использования: Магазины</p> <p>Предельные размеры участков: минимальный = 300,00</p> <p>Основной вид разрешенного использования: Коммунальное обслуживание</p> <p>Предельные размеры участков: минимальный = 300,00</p> <p>Основной вид разрешенного использования: Улично-дорожная сеть</p> <p>Предельные размеры участков: минимальный = 300,00</p> <p>Основной вид разрешенного использования: Благоустройство территории</p> <p>Предельные размеры участков: минимальный = 300,00</p> <p>Основной вид разрешенного использования: Предпринимательство</p> <p>Предельные размеры участков: минимальный = 300,00</p> <p>Условно разрешенный вид разрешенного использования: Служебные гаражи</p> <p>Предельные размеры участков: минимальный = 300,00</p>

Раздел 2

Сведения о местоположении границ объекта					
1. Система координат		МСК-34 зона 1			
2. Сведения о характерных точках границ объекта					
Обозначение характерных точек границ	Координаты, м		Метод определения координат характерной точки	Средняя квадратическая погрешность положения характерной точки (Mt), м	Описание обозначения точки на местности (при наличии)
	X	Y			
1	2	3	4	5	6
74465	620 018,00	1 251 812,30	Картометрический метод	1,00	—
74466	620 028,26	1 251 804,09		1,00	
74467	620 032,26	1 251 801,09		1,00	
74468	620 039,19	1 251 801,76		1,00	
74469	620 043,08	1 251 798,38		1,00	
74470	620 028,65	1 251 778,87		1,00	
74471	620 013,42	1 251 756,62		1,00	
74472	619 986,78	1 251 770,66		1,00	
74473	619 995,19	1 251 781,87		1,00	
74474	620 006,12	1 251 796,45		1,00	
74465	620 018,00	1 251 812,30		1,00	
3. Сведения о характерных точках части (частей) границы объекта					
1	2	3	4	5	6
—	—	—	—	—	—

Раздел 3

Сведения о местоположении измененных (уточненных) границ объекта

1. Система координат МСК-34 зона 1

2. Сведения о характерных точках границ объекта

Обозначение характерных точек границы	Существующие координаты, м		Измененные (уточненные) координаты, м		Метод определения координат характерной точки	Средняя квадратическая погрешность положения характерной точки (Mt), м	Описание обозначения точки на местности (при наличии)
	X	Y	X	Y			
1	2	3	4	5	6	7	8
—	—	—	—	—	—	—	—
3. Сведения о характерных точках части (частей) границы объекта							
1	2	3	4	5	6	7	8
—	—	—	—	—	—	—	—